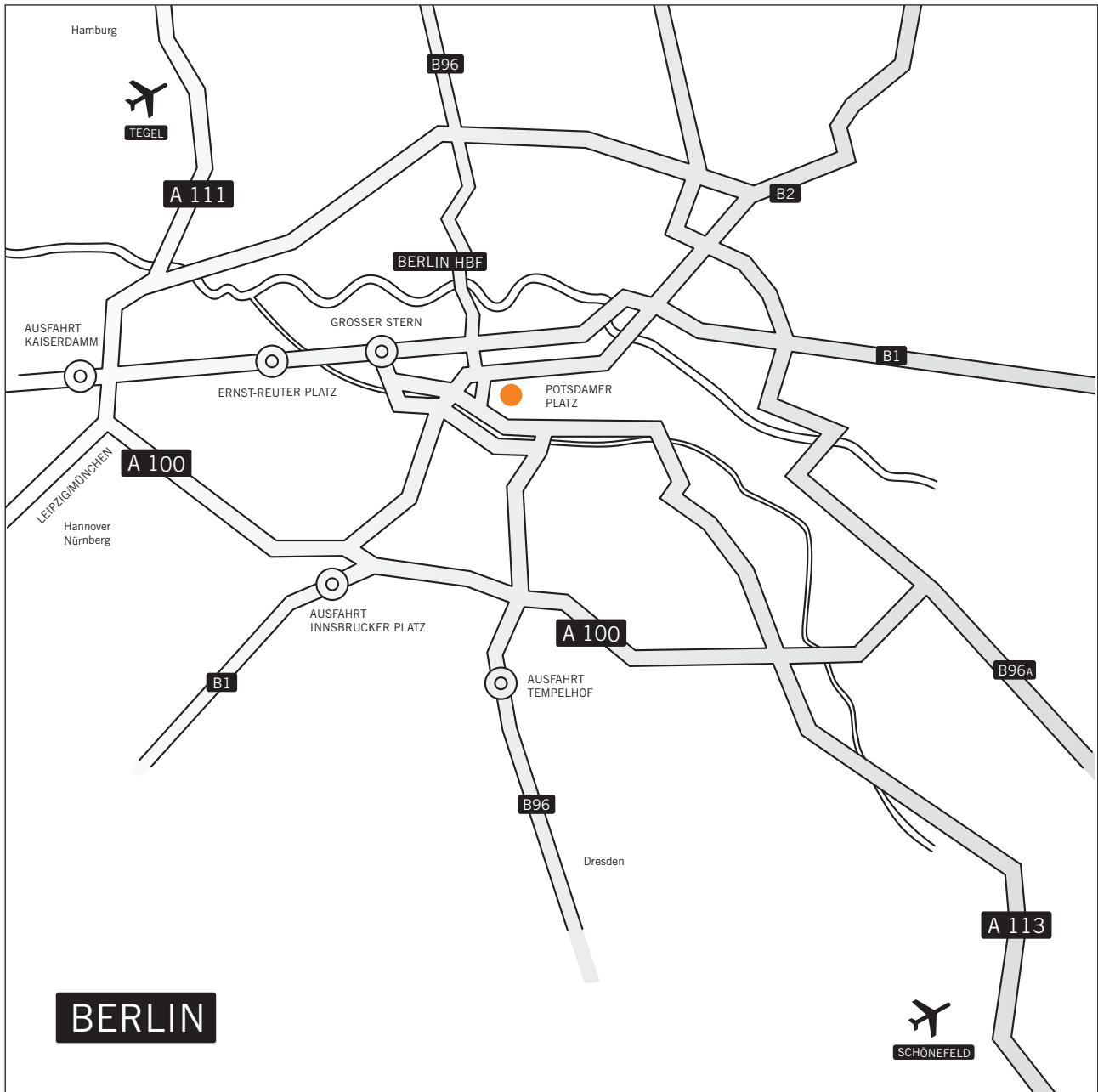




# BERLINER FREIHEIT

POTSDAMER PLATZ

## KARTEN & ANFAHRT



### BERLINER FREIHEIT

Berliner Freiheit 2

10785 Berlin

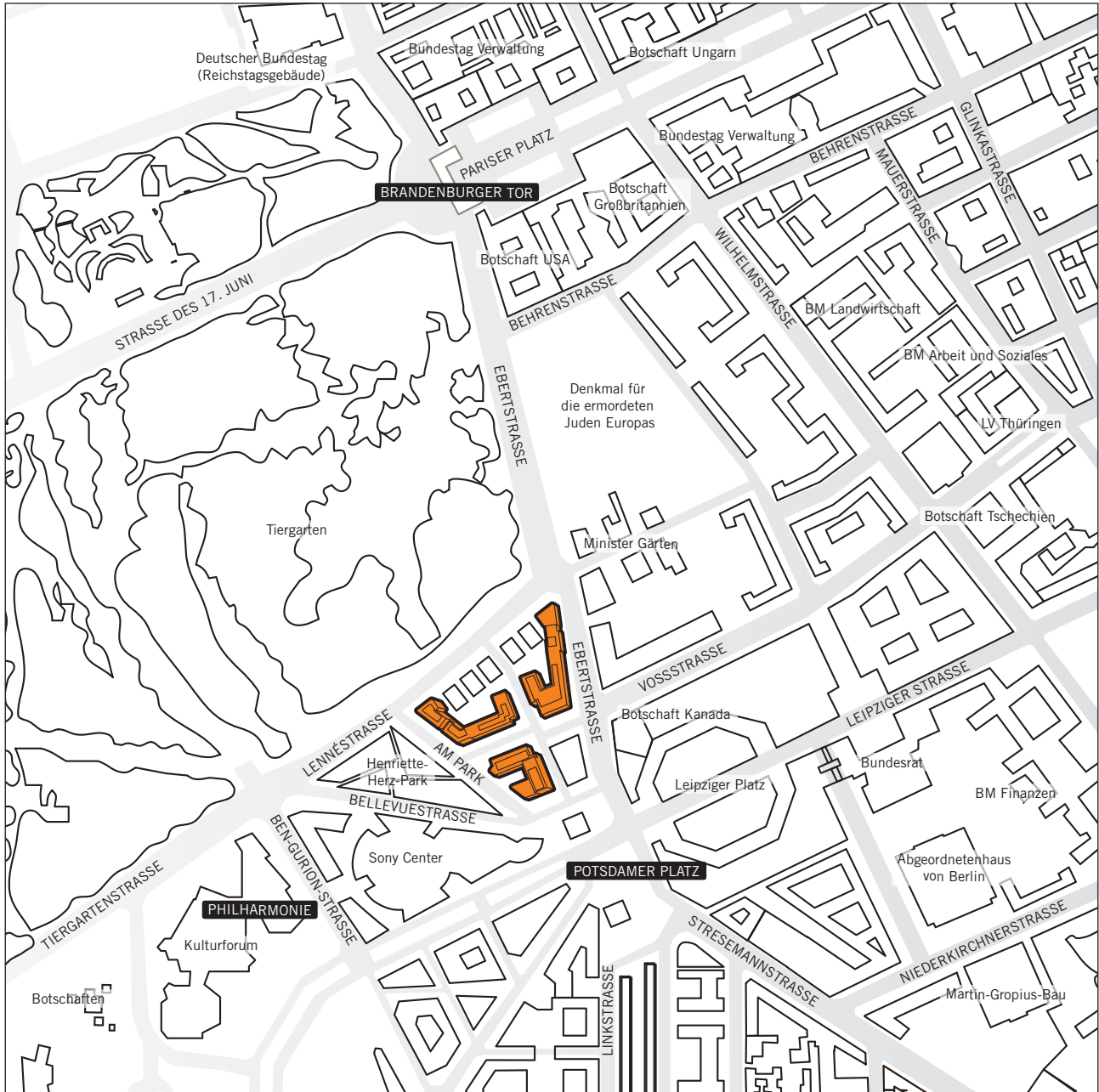
FON +49 (0) 30 92 10 46 05



# BERLINER FREIHEIT

POTSDAMER PLATZ

## KARTEN & ANFAHRT



### BERLINER FREIHEIT

Berliner Freiheit 2

10785 Berlin

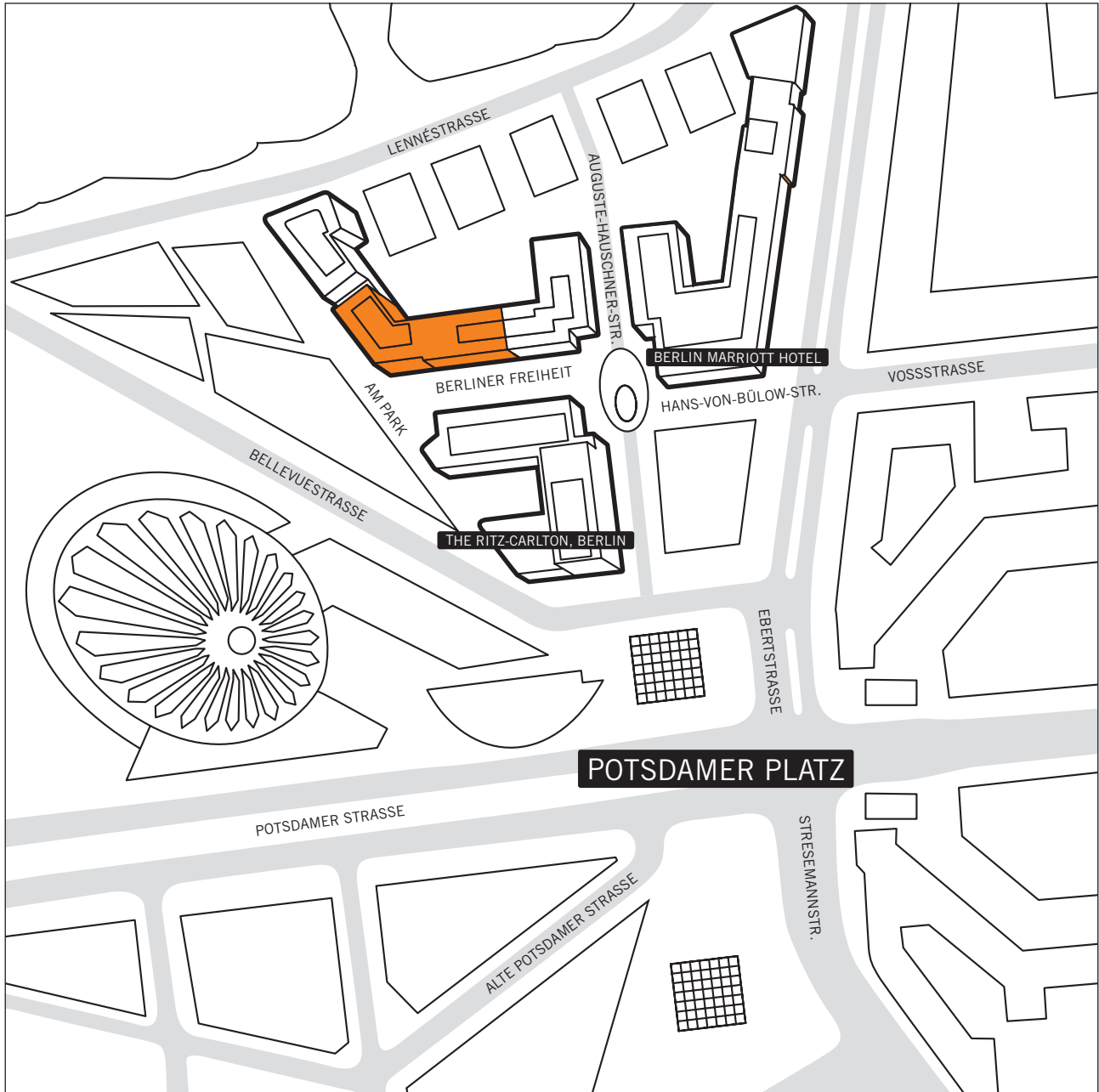
FON +49 (0) 30 92 10 46 05



# BERLINER FREIHEIT

POTSDAMER PLATZ

## KARTEN & ANFAHRT



### **BERLINER FREIHEIT**

Berliner Freiheit 2

10785 Berlin

FON +49 (0) 30 92 10 46 05



# BERLINER FREIHEIT

## POTSDAMER PLATZ

### KARTEN & ANFAHRT

---

#### **Ab Flughafen Berlin Schönefeld mit öffentlichen Verkehrsmitteln:**

1. Steigen Sie in den Shuttlebus zum S-Bhf Schönefeld. Von dort fährt alle 30 Min. der Airport-Express zum Bhf Alexanderplatz.
2. Steigen Sie um in die U-Bahn U2 Richtung Ruhleben bis U-Bhf Potsdamer Platz.
3. Über die Straße Am Park sind Sie nach 70 m an der Ecke zur Privatstraße „Berliner Freiheit“ angekommen.

Ungefähre Fahrtzeit: ca. 50 Minuten.

#### **Ab Flughafen Berlin Schönefeld mit dem PKW:**

1. Folgen Sie der Beschilderung über die B96A / Mittelstraße Richtung Zentrum.
2. Nehmen Sie nach 1 km die Auffahrt links auf die A113 / Autobahnzubringer Dresden.
3. Folgen Sie dem Straßenverlauf 10,5 km in Richtung A100 / Stadtring Berlin.
4. Nehmen Sie nach 4,5 km an der Ausfahrt 20 die Auffahrt rechts auf die B96 / Tempelhofer Damm in Richtung Flughafen Tempelhof.
5. Biegen Sie nach 280 m rechts auf B96 / Tempelhofer Damm ab.
6. Biegen Sie nach 4,5 km links auf die B1 / Leipziger Straße ab.
7. Biegen Sie nach 480 m rechts auf die Ebertstraße ab, und halten Sie sich dann sofort links in Richtung Potsdamer Platz.
8. Halten Sie sich nach 180 m links in Richtung Bellevuestraße.
9. Über die Straße Am Park sind Sie nach 70 m an der Ecke zur Privatstraße „Berliner Freiheit“ angekommen.

Ungefähre Fahrtzeit: ca. 30 Minuten.

#### **Ab Flughafen Berlin Tegel mit den öffentlichen Verkehrsmitteln:**

1. Nehmen Sie den Bus X9 Richtung Zentrum bis Zoologischer Garten.
2. Dort steigen Sie in die U-Bahn U2 in Richtung Pankow um.
3. Am Potsdamer Platz steigen Sie aus.
4. Über die Straße Am Park sind Sie nach 70 m an der Ecke zur Privatstraße „Berliner Freiheit“ angekommen.

Ungefähre Fahrtzeit: 30 Minuten.

#### **Ab Flughafen Berlin Tegel mit dem PKW:**

1. Folgen Sie der Beschilderung über die General-Ganevalbrücke in Richtung Zentrum.
2. Fahren Sie nach 340 m an der Ausfahrt Anschlussstelle Flughafen Tegel auf die E26 / Autobahnzubringer Hamburg.
3. Folgen Sie dem Straßenverlauf 470 m in Richtung A111 / Autobahnzubringer Hamburg.
4. Nehmen Sie nach 4,2 km die Auffahrt rechts auf die Messedamm.
5. Biegen Sie nach 435 m rechts auf B2 / B5 / Kaiserdamm ab.
6. Fahren Sie durch 2 Kreisverkehre.
7. Biegen Sie nach 4,7 km rechts auf den Potsdamer Platz ab.
8. Halten Sie sich nach 90 m links in Richtung Bellevuestraße.
9. Über die Straße Am Park sind Sie nach 70 m an der Ecke zur Privatstraße „Berliner Freiheit“ angekommen.

Ungefähre Fahrtzeit: ca. 25 Minuten.

#### **Ab Berlin Hauptbahnhof:**

1. Nehmen Sie eine S-Bahn in Richtung Friedrichstraße / Alexanderplatz bis zum S-Bhf Friedrichstraße.
2. Steigen Sie um in die S1 Richtung Wannsee-Potsdam oder die S2 Richtung Blankenfelde bis zum S-Bhf Potsdamer Platz.
3. Über die Straße Am Park sind Sie nach 70 m an der Ecke zur Privatstraße „Berliner Freiheit“ angekommen.

Ungefähre Fahrtzeit: ca. 10 Minuten.

#### **A2 aus Richtung Hannover und A9 aus Richtung Leipzig/Nürnberg:**

1. Fahren Sie am Dreieck Potsdam bzw. Dreieck Werder auf den Berliner Ring A10 in Richtung Dresden.
2. Folgen Sie der Beschilderung am Dreieck Drewitz auf die A115 und weiter in Richtung Berlin-Zentrum.
3. Folgen Sie am Dreieck Funkturm der Beschilderung der A100 auf den Kaiserdamm in Richtung Zentrum.
4. Fahren Sie durch 2 Kreisverkehre.
5. Biegen Sie nach 4,5 km rechts auf den Potsdamer Platz ab.
6. Halten Sie sich nach 90 m links in Richtung Bellevuestraße.
7. Über die Straße Am Park sind Sie nach 70 m an der Ecke zur Privatstraße „Berliner Freiheit“ angekommen.

Ungefähre Fahrtzeit: ca. 45 Minuten.

#### **A12 aus Richtung Frankfurt/Oder und A13 aus Richtung Dresden:**

1. Am Schönefelder Kreuz auf den Berliner Ring A10 in Richtung Potsdam.
2. Nehmen Sie die Ausfahrt Rangsdorf auf die B96 in Richtung Tempelhof und fahren Sie vorbei am Flughafen Berlin Tempelhof.
3. Folgen Sie der B96 über Tempelhofer Damm und Mehringdamm.
4. Am Halleschen Ufer links in Richtung Charlottenburg/Tiergarten.
5. Verlassen Sie die B96 an der Lennestraße.
6. In der Lennestraße fahren Sie rechts in die Auguste-Hauschner-Straße, am Inge-Beisheim-Platz geht rechts die Privatstraße „Berliner Freiheit“ ab.

Ungefähre Fahrtzeit: ca. 40 Minuten.

#### **A24 :**

1. Aus Richtung Hamburg kommend nehmen Sie die Ausfahrt 26 Dreieck Havelland auf die A10.
2. An der Ausfahrt 35 Pankow fahren Sie auf die A114 in Richtung Berlin-Pankow / Berlin-Zentrum.
3. Folgen Sie der Beschilderung auf die B109 (in Richtung Prenzlauer Berg / A114 / B109).
4. Über die Prenzlauer Allee gelangen Sie auf die auf die Karl-Liebknecht-Straße (B2 / B5).
5. Dieser folgen Sie über die Straße Unter den Linden (B2 / B5).
6. Biegen Sie nach 130 m rechts auf die Friedrichstraße ab.
7. Biegen Sie nach 720 m rechts auf die B1 / Leipziger Straße ab.
8. Biegen Sie nach 880 m rechts auf die Ebertstraße ab und halten Sie sich dann sofort links in Richtung Potsdamer Platz.
9. Halten Sie sich nach 180 m links in Richtung Bellevuestraße.
10. Über die Straße Am Park sind Sie nach 70 m an der Ecke zur Privatstraße „Berliner Freiheit“ angekommen.

Ungefähre Fahrtzeit: ca. 50 Minuten.

**Ein öffentliches Parkhaus befindet sich im benachbarten SONY-Center.**